



**КОМИТЕТ ИМУЩЕСТВЕННЫХ ОТНОШЕНИЙ
АДМИНИСТРАЦИИ ПЕРМСКОГО МУНИЦИПАЛЬНОГО ОКРУГА**

РЕШЕНИЕ

о размещении объектов № 521

Пермский край
Пермский муниципальный округ

03.03.2025

Комитет имущественных отношений администрации Пермского муниципального округа разрешает Акционерному обществу «Газпром газораспределение Пермь» (ИНН 5902183841, ОГРН 1025900512670, почтовый адрес: 614000, г. Пермь, ул. Петропавловская, 43)

размещение объекта «Газопровод давлением до 1,2 Мпа, для размещения которого не требуется разрешения на строительство»

на землях государственная собственность на которые не разграничена.

на срок 1 год

Местоположение: расположенных рядом с домом по адресу: Пермский край, Пермский м.о., д. Косотуриха, ул. Центральная, д. 9.

Приложение: схема предполагаемых к использованию земель или части земельного участка.

Особые условия использования:

- 1) При размещении газопровода учесть параметры ширины проезда улично-дорожной сети, во избежание сужения полосы отвода дороги.
- 2) При условии получения разрешения на производство земляных работ.

Заместитель председателя комитета


(подпись, печать)


М.В. Королева

Схема предполагаемых к использованию земель или части земельного участка

Объект: Газопровод давлением до 1.2 Мпа включительно, для размещения которого не требуется разрешения на строительство

Местоположение: расположенных рядом с домом по адресу: Пермский край, Пермский муниципальный округ, д. Косотуриха, ул. Центральная, д. 9

Площадь земель или части земельного участка, кв.м.: 503

Категория земель: земли населенных пунктов








Вид разрешенного использования: -

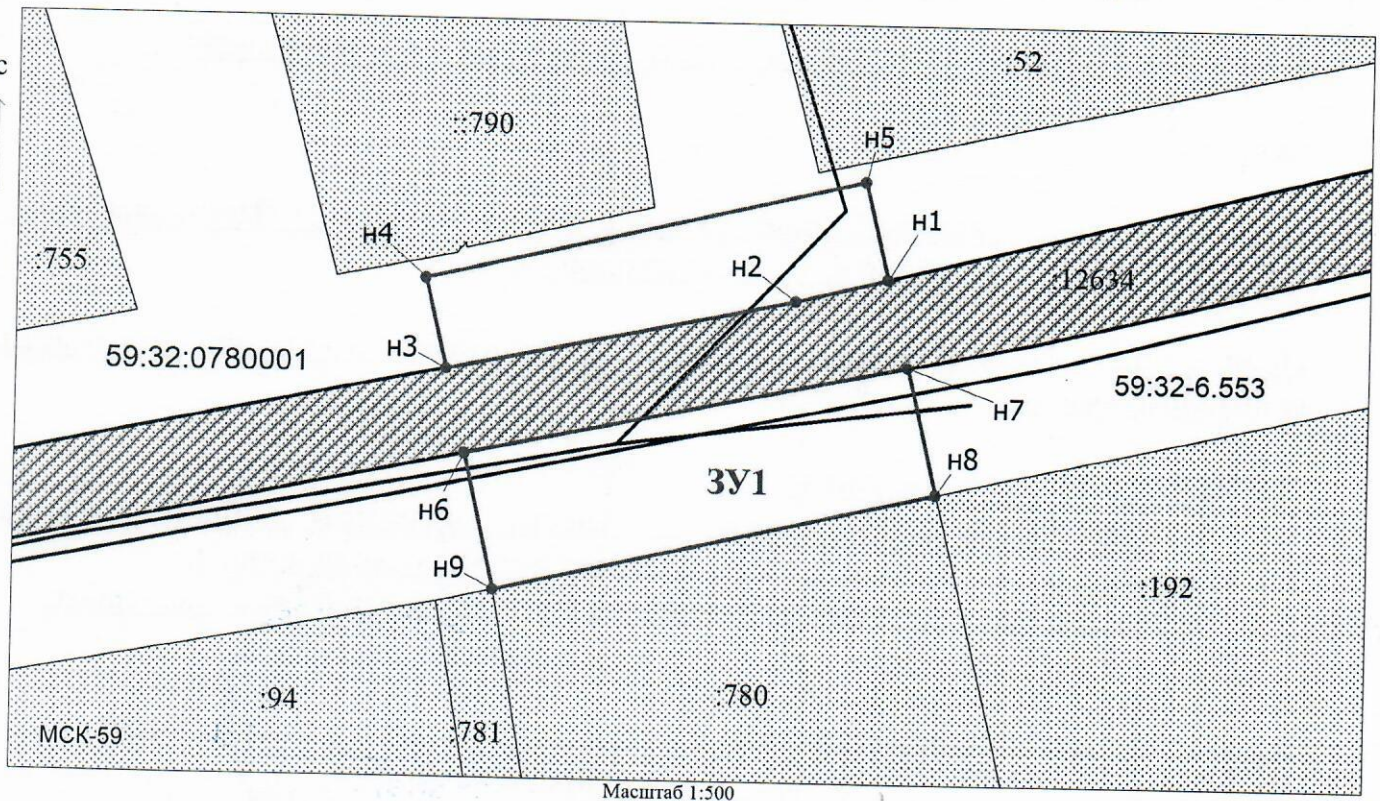
Каталог координат, м

№ точки границы	X	Y
н1	502637.07	2210734.48
н2	502635.48	2210728.10
н3	502630.41	2210703.94
н4	502636.72	2210702.49
н5	502643.80	2210732.89
н1	502637.07	2210734.48
н6	502624.50	2210705.29
н7	502630.93	2210735.94
н8	502622.17	2210738.01
н9	502615.19	2210707.42
н6	502624.50	2210705.29

Описание границ смежных землепользователей:
 От точки н1 до точки н3 - земельный участок с кадастровым номером 59:32:0000000:12634
 От точки н3 до точки н1 - земли общего пользования
 От точки н8 до точки н9 - земельный участок с кадастровым номером 59:32:0780001:780
 От точки н9 до точки н6 - земли общего пользования
 От точки н6 до точки н7 - земельный участок с кадастровым номером 59:32:0000000:12634
 От точки н7 до точки н8 - земли общего пользования

Условные обозначения:

-  - предполагаемый участок земель, на которых планируется размещение объекта
 -  - границы и номер земельного участка, сведения о которых внесены в ЕГРН
 -  - границы объекта капитального строит-ва, сведения о котором внесены в ЕГРН
 -  - граница кадастрового квартала
 -  - зоны с особыми условиями использования территории, сведения о которых внесены в ЕГРН
 -  - обозначение запрашиваемого земельного участка
 -  - характерная точка границ земель или части земельного участка
- 59:32:0780001 - номер кадастрового квартала



Заявитель: *Д.Х. Киямова* / Киямова Д.Х.
 (подпись, расшифровка подписи)

МП
 (для юридических лиц
 и индивидуальных предпринимателей)